









Mapa zásad umiestnenia nových pozemkov pre jednoduché pozemkové úpravy v k.ú. Jablonové





Legenda:

-  hranica obvodu JPÚ
-  katastrálna hranica
-  hranica zastavaného územia obce
-  plochy vyňaté z JPÚ (neriešené)
-  miestne názvy lokalít
-  projekčný blok
-  lesný pozemok
-  Urbárske lesné pozemkové spoločenstvo Jablonové

Verejné zariadenia a opatrenia:

-  cesta II. triedy II/501
-  železničná trať č.112

Spoločné zariadenia a opatrenia:

-  cestná sieť
-  vodný tok v správe SVP š.p.
-  odvodňovací kanál v správe Hydromeliorácie š.p.(MK)
-  ochranný kanál (VK)

