






Návrh funkčného usporiadania územia so zobrazením spoločných a verejných zariadení a opatrení

M 1: 6 000









Legenda:

-  hranica obvodu JPÚ
-  katastrálna hranica
-  hranica zastavaného územia obce
-  RÔBANICA miestne názvy lokalít
-  projekčný blok










Súčasnú funkčné usporiadanie územia:

-  orná pôda
-  trvalý trávny porast
-  lesný pozemok
-  vodná plocha
-  zastavaná plocha
-  ostatná plocha

Spoločné zariadenia a opatrenia:

-  navrhovaná cestná sieť (hlavné, prístupové trasy)
-  vodný tok v správe SVP š.p.
-  odvodňovací kanál v správe Hydromeliorácie š.p.
-  kanál
-  ČS čerpacia stanica hydromeliorácií
-  nadregionálny biokoridor
-  miestny biokoridor
-  miestne biocentrum

Verejné zariadenia a opatrenia:

-  vzdušné elektrické vedenie VVN 110kV
-  vzdušné elektrické vedenie VN 22kV
-  vzdušné elektrické vedenie NN
-  vysokotlakový plynovod
-  regulačná stanica plynu
-  podzemné oznamovacie vedenie
-  vodovod
-  cesta II. triedy II/501
-  železničná trať č. 112

